









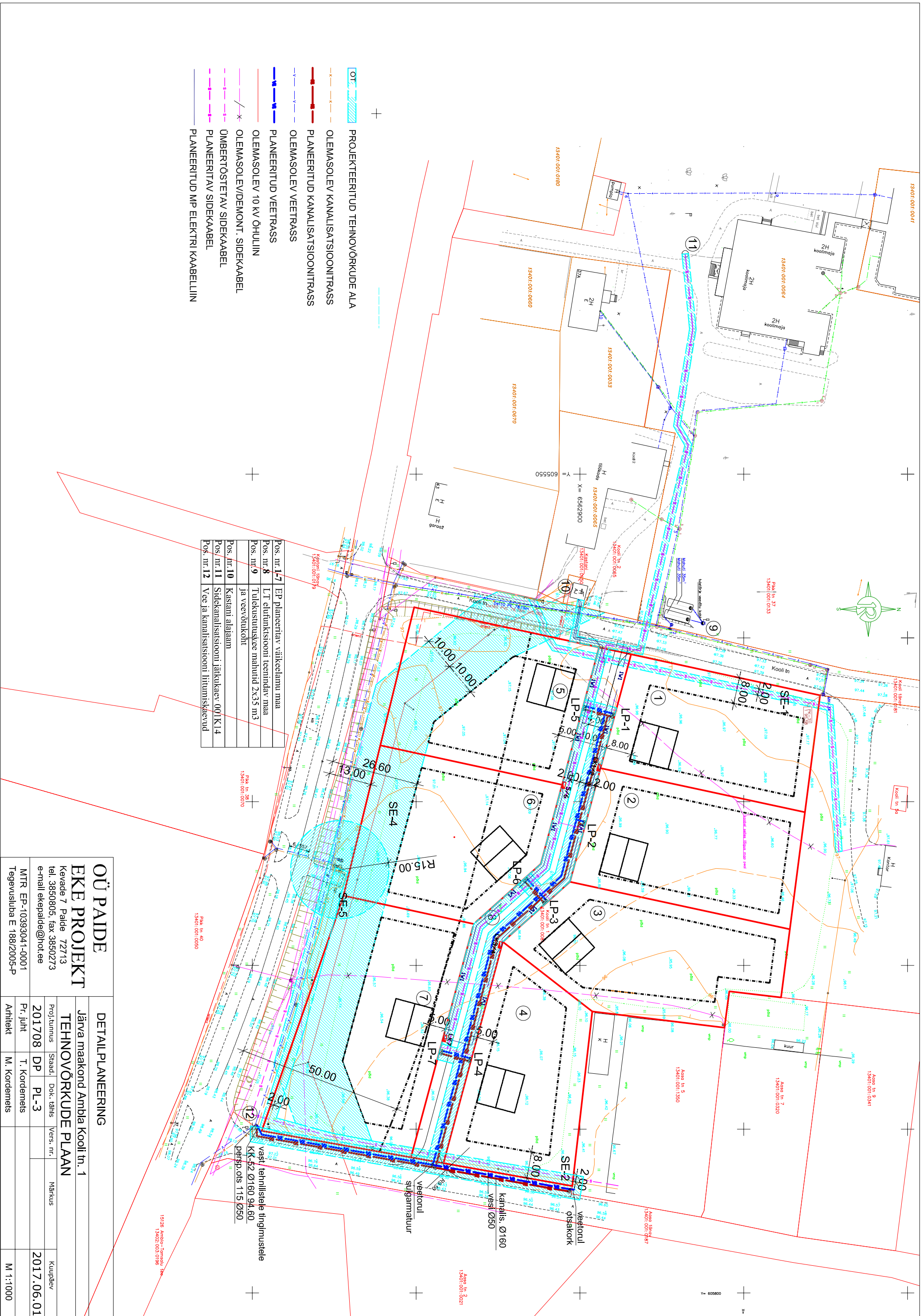


-  PROJEKTEERITUD TEHNOVÕRKUDE ALA
-  OLEMASOLEV KANALISATSIOONITRASS
-  PLANEERITUD KANALISATSIOONITRASS
-  OLEMASOLEV VEETRASS
-  PLANEERITUD VEETRASS
-  OLEMASOLEV 10 KV ÕHULIIN
-  PLANEERITUD VEETRASS
-  ÜMBERTÕSTETAV SIDEKABEL
-  PLANEERITAV SIDEKABEL
-  PLANEERITUD MP ELEKTRI KAABELLIIN

Pos. nr. 1-7	EP planeeritav väikealannu maa
Pos. nr. 8	LT elufunktsiooni teenindav maa
Pos. nr. 9	Tulekustutuske mahuhind 2x35 m3 ja veevõutukoht
Pos. nr. 10	Kastami alajaam
Pos. nr. 11	Sidekanalisatsioon iätkukaev 001K14
Pos. nr. 12	Vec ja kanalisatsiooni hitumiskeevud



<b>OÜ PAIDE</b>		<b>DETAILPLANEERING</b>	
<b>EKE PROJEKT</b>		Järva maakond Ambla Kooli tn. 1	
<b>TEHNOVÕRKUDE PLaan</b>		KEVÄDE 7 PAIDE 72713	
Prof. tunnus	Staad. Dok. tähts	Vers. nr.	Märkus
201708	DP	PL-3	Kuupäev
Pr. juht	T. Kordemets		2017.06.01
Arhitekt	M. Kordemets		M 1:1000

MTR EP-10393041-0001  
Tegevusluba E 188/2005-P

15176 Ambla, 7. mai 2017  
13401.001.0001

vasi tehnilistele tingimustele  
KR-52 Ø160 gH.60  
perisp. ots 115 Ø50

veetorul  
suigamatur

katnalls. Ø160  
veesl. Ø50

veetorul  
õtsakorik

Aase tn 5  
13401.001.1350

Aase tn 7  
13401.001.0330

Aase tn 9  
13401.001.0341

Aase tn 30  
13401.001.0361

Aase tn 37  
13401.001.0333

Aase tn 38  
13401.001.0770

Aase tn 40  
13401.001.0050

Aase tn 50  
13401.001.0351

Aase tn 51  
13401.001.0352

Aase tn 52  
13401.001.0353

Aase tn 53  
13401.001.0354

Aase tn 54  
13401.001.0355

Aase tn 55  
13401.001.0356

Aase tn 56  
13401.001.0357

Aase tn 57  
13401.001.0358

Aase tn 58  
13401.001.0359

Aase tn 59  
13401.001.0360

Aase tn 60  
13401.001.0361

Aase tn 61  
13401.001.0362

Aase tn 62  
13401.001.0363

Aase tn 63  
13401.001.0364

Aase tn 64  
13401.001.0365

Aase tn 65  
13401.001.0366

Aase tn 66  
13401.001.0367

Aase tn 67  
13401.001.0368

Aase tn 68  
13401.001.0369

Aase tn 69  
13401.001.0370

Aase tn 70  
13401.001.0371

Aase tn 71  
13401.001.0372

Aase tn 72  
13401.001.0373

Aase tn 73  
13401.001.0374

Aase tn 74  
13401.001.0375

Aase tn 75  
13401.001.0376

Aase tn 76  
13401.001.0377

Aase tn 77  
13401.001.0378

Aase tn 78  
13401.001.0379

Aase tn 79  
13401.001.0380

Aase tn 80  
13401.001.0381

Aase tn 81  
13401.001.0382

Aase tn 82  
13401.001.0383

Aase tn 83  
13401.001.0384

Aase tn 84  
13401.001.0385

Aase tn 85  
13401.001.0386

Aase tn 86  
13401.001.0387

Aase tn 87  
13401.001.0388

Aase tn 88  
13401.001.0389

Aase tn 89  
13401.001.0390

Aase tn 90  
13401.001.0391

Aase tn 91  
13401.001.0392

Aase tn 92  
13401.001.0393

Aase tn 93  
13401.001.0394

Aase tn 94  
13401.001.0395

Aase tn 95  
13401.001.0396

Aase tn 96  
13401.001.0397

Aase tn 97  
13401.001.0398

Aase tn 98  
13401.001.0399

Aase tn 99  
13401.001.0400

Aase tn 100  
13401.001.0401